



**АРХАНГЕЛЬСКОЕ
ОБЛАСТНОЕ СОБРАНИЕ
ДЕПУТАТОВ**

Депутату областного Собрания

пл. Ленина, 1, г. Архангельск, 163000
тел.: (8182) 21-56-13, факс: (8182) 20-03-43
e-mail: duma@aosd.ru

от 18 АПР 2019 № 02-13/110
на № _____ от _____

На основании пункта 5 статьи 14 областного закона «О порядке разработки, принятия и вступления в силу законов Архангельской области» направляем Вам взамен ранее представленного от 20.03.2019 № 02-13/59 проект областного закона «О внесении изменений в приложения № 1 и 2 областного закона «О перечнях труднодоступных местностей на территории Архангельской области», внесенный в порядке законодательной инициативы Губернатором Архангельской области И.А. Орловым.

Просим Вас представить замечания и предложения по данному законопроекту в областное Собрание депутатов.

Председатель

Е.В. Прокопьева

Д.А. Иванов
(8182) 21-54-98

нк



**ГУБЕРНАТОР
АРХАНГЕЛЬСКОЙ ОБЛАСТИ**

Троицкий просп., д. 49,
г. Архангельск, 163004,
Тел. (8182) 288-146, 288-101,
факс (8182) 215-495
E-mail: adm@dvinaland.ru
http://www.dvinaland.ru

Председателю
Архангельского областного
Собрания депутатов

Прокопьевой Е.В.

11. 04. 2019 № 02-20/173

На № _____

Уважаемая Екатерина Владимировна!

На основании подпункта «г» пункта 1 статьи 29 и пункта 1 статьи 33 Устава Архангельской области вношу для рассмотрения на седьмой сессии Архангельского областного Собрания депутатов взамен ранее представленного (письмо Губернатора Архангельской области от 12 марта 2019 года № 02-20/91) доработанный проект областного закона «О внесении изменений в приложения № 1 и 2 к областному закону «О перечнях труднодоступных местностей на территории Архангельской области» (далее – проект областного закона).

В доработанном проекте областного закона учтены предложения муниципальных образований «Вельский муниципальный район» и «Приморский муниципальный район» в части дополнения перечня труднодоступных местностей на территориях указанных муниципальных районов Архангельской области при установлении границ сельских поселений.

Официальным представителем Губернатора Архангельской области на сессии Архангельского областного Собрания депутатов по проекту областного закона назначается директор правового департамента администрации Губернатора Архангельской области и Правительства Архангельской области Андреечев Игорь Сергеевич.

Приложение: 1. Текст проекта областного закона.

2. Пояснительная записка к проекту областного закона.

3. Финансово-экономическое обоснование проекта областного закона.

4. Перечень областных законов и иных нормативных правовых актов Архангельской области, отмены или изменения которых

Архангельское областное
Собрание депутатов
12.04.2019
Вх № 1237/119

242

потребуется принятие областного закона.

5. Проект постановления Архангельского областного Собрания депутатов о принятии проекта областного закона в первом чтении.

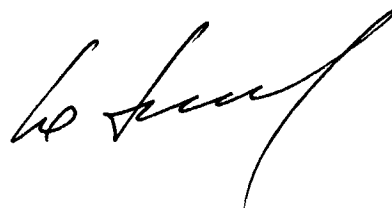
6. Проект постановления Архангельского областного Собрания депутатов о принятии областного закона.

7. Копия письма администрации муниципального образования «Вельский муниципальный район» от 4 апреля 2019 года № 01-2/1012.

8. Копия письма администрации муниципального образования «Приморский муниципальный район» от 8 апреля 2019 года № 01-15/216.

9. Документы, перечисленные в пунктах 1 – 6, на электронном носителе.

С уважением



И.А. Орлов

АРХАНГЕЛЬСКАЯ ОБЛАСТЬ

ОБЛАСТНОЙ ЗАКОН

**О внесении изменений в приложения № 1 и 2 к областному закону
«О перечнях труднодоступных местностей на территории
Архангельской области»**

Статья 1.

Внести в областной закон от 9 сентября 2004 года № 249-32-ОЗ «О перечнях труднодоступных местностей на территории Архангельской области» («Ведомости Архангельского областного Собрания депутатов», 2004, № 32; 2005, № 4; 2006, № 13; 2007, № 22; 2008, № 25; 2009, № 33, 5; 2012, № 30; 2014, № 9; 2015, № 18, 21, 22; 2016, № 23, 29, 30) следующие изменения:

1. В приложении № 1:

1) пункт 1 изложить в следующей редакции:

«	1	Вельский	Благовещенское	д. Алферовская
				д. Андрейковская
				д. Большая Аншуковская
				п. Боровое
				д. Власовская
				д. Ирзеньга
				д. Малая Аншуковская
				д. Парфеньево Левый берег
				д. Парфеньево Правый берег
				д. Перховская
				д. Поташевская
				д. Прясницыно Левый берег

			д. Прясницыно Правый берег
			д. Рудинская
			д. Рушановская
			д. Саларево
			д. Самсоновская Левый берег
			д. Самсоновская Правый берег
			д. Тимоневская
		Верхнеустькулойское	д. Алексеевская
			д. Лаптевская
			д. Лиходиевский Погост
			д. Лыцевская
			д. Лыткинская
			д. Матюшинская
			д. Новолебяжье
			д. Окатовская
			д. Раменье
			д. Савинская
			д. Теплухинская
			д. Хребтовская
			д. Шестниковская
		Верхнешоношское	
		Липовское	с. Георгиевское
			д. Глубоковская
			д. Доровская
			д. Колоколовская
			д. Кузнецовская
			д. Сидоровская
			д. Туймино

		Муравьевское	д. Данилковская
			д. Першинская
			д. Федоровская
		Низовское	п. Подгородье
		Погонаволоцкое	д. Березник
			д. Бучнево
			д. Гришинская
			п. Саргино
		Пуйское	д. Белавинская
			д. Бологовская
			д. Болтихино
			д. Борисовская
			д. Ванютина Гора
			д. Васьково
			д. Великодворская
			д. Головинская
			д. Городище
			д. Губино
			д. Давыдовская
			д. Демидовская
			д. Есиповская
			д. Жуковская
			д. Калиновская
			д. Кочирино
			д. Кошутино
			д. Краски
			д. Крюково
			д. Лямчинская
			д. Макаровская

			д. Нестеровская
			д. Озябловская
			д. Олеховская
			д. Рогово
			д. Семеновская
			д. Сидоровская
			д. Телишевская
			д. Устиновская
			д. Чернышево
		Ракуло-Кокшеньгское	д. Большое Каргачево
			д. Коптяевская
			д. Малое Каргачево
			д. Ревдино
			д. Сухоломовская
			д. Ужмино
		Солгинское	д. Горночаровская
			д. Завелье
			д. Заподюжье
			пос. Рылковский Погост
		Судромское	п. Важская Запань
		Усть-Вельское	д. Мининская
			д. Савинская
			п. Синега-Лесопункт
			ж.д. ст. Синега
			д. Шелюбинская
			пос. 91 км ж.д.
		Усть-Шоношское	д. Березово
			д. Дьяковская
			д. Зубцовская

			д. Каменская	
			д. Лодейное	
			д. Мокшенская	
			д. Нермуша	
			д. Темная	
			д. Усть-Шоноша	
			д. Шабаново	
			д. Шоноша	
		Хозьминское	д. Алексинская	
			д. Гридинская	
			д. Дымковская 2-я	
			д. Никольская	
			д. Портновская	
		Шадреньгское	д. Баламутовская	»;

2) пункт 11 изложить в следующей редакции:

«	11	Плесецкий	Коневское	д. Караник	
				д. Коровино	
				п. Коровино	
				д. Першлахта	
				д. Поромское	
			Самодедское	п. Авангард	
				п. Лиственичный	
				п. Ломовое	
				п. Малька	
				п. Холмогорская	
			Тарасовское	д. Бородина	
				д. Великий Двор	

7

			д. Верхний Конец
			д. Лейнема
			д. Матнема
			д. Низ
			д. Фудякова
			д. Чубарова
		Ундозерское	д. Мезень
			д. Погост
			п. Янгоры
		Федовское	п. Лужма
			п. Сеза

3) пункт 12 изложить в следующей редакции:

«	12	Приморский	Боброво-Лявленское	д. Бакарица
				д. Дедов Полой
				д. Кузьмино
				д. Лингостров
				д. Мордарово
				д. Новое Стражково
				д. Олешник
				д. Погорелка
				д. Сапушкино
				д. Словенское
				д. Старое Стражково
				д. Туманок
				остров Ягодник
			Катунинское	п. Беломорье
			Лисестровское	ж.-д. ст. Брусеница

			ж.-д. ст. Тундра
		Островное	д. Байкалово
			д. Беричево
			д. Борковское
			д. Брательское
			д. Вагино
			д. Вагинский Наволок
			д. Волочек
			д. Выселки
			д. Гневашево
			д. Голова
			д. Долгое
			д. Залахотье
			д. Захарово
			д. Кавкола
			д. Кальчино
			д. Конецдворье
			д. Красное
			д. Курган
			д. Кяростров
			д. Ластола
			д. Лахта
			д. Наумцево
			д. Нижнее Рыболово
			д. Одно
			д. Одиночка
			д. Онишово
			д. Осинник
			д. Острова

			д. Пески
			д. Питяево
			д. Прилук
			д. Пустошь
			д. Свинец
			д. Тиноватик
			д. Хвосты
			д. Чекоминка
			д. Чубола
			д. Чубола-Наволок
		Пертоминское	д. Красная Гора
			д. Летний Наволок
			д. Летняя Золотица
			д. Лопшеньга
			д. Луда
			д. Пушлахта
			д. Уна
			д. Яреньга
			маяк Орловский
			маяк Унский
			маяк Чесменский
			остров Жижгин
		Приморское	д. Белое
			ж.-д. ст. Лайская
			железнодорожный разъезд 22 км
			железнодорожный разъезд 28 км
			железнодорожный разъезд 34 км
		Соловецкое	п. Малая Муксалма
		Талажское	д. Верхняя Золотица

			д. Верховье
			д. Горка
			д. Кадь
			д. Козлы
			д. Кондратьевская
			д. Коровкинская
			д. Кушкушара
			д. Куя
			д. Лапоминка
			д. Наволок
			д. Нижняя Золотица
			д. Патракеевка
			д. Погорельская
			д. Подборка
			д. Хаврогоры
			д. Часовенская
			п. Дом инвалидов
			п. Мудьюг
			маяк Вепревский
			маяк Зимнегорский
			выселок Това

2. Пункт 12 приложения № 2 изложить в следующей редакции:

«	12	Плесецкий	Емцовское	п. Верховский
			Кенозерское	д. Ершово
				д. Минина
				д. Рыжково
				д. Шишкина
				п. Поча

//

			п. Усть-Поча
		Коневское	д. Авдотьино
			д. Аверкиевская
			д. Антушевская
			д. Афанасовская
			д. Бабинская
			д. Бабкино
			д. Бережная Дуброва
			д. Боброво
			д. Верещагина
			д. Вознесенская
			д. Гаврилово
			д. Глуходворская
			д. Гоголево
			д. Горка
			д. Грязово
			д. Иваново
			д. Караник
			д. Коровино
			д. Кузнецова
			д. Курятовская
			д. Мартемьяновская
			д. Надконецкая
			д. Нижняя
			д. Новая Кашникова
			д. Першлахта
			д. Подкарельское
			д. Поромское
			д. Потылицинская

			д. Самылово
			д. Старая Кашникова
			д. Степановская
			д. Томихино
			д. Труфановская
			д. Часовенская
			д. Шелгачево
			д. Шуреньга
			п. Коровино
		Обозерское	п. Большая Кяма
			п. Великоозерский
			п. Летнеозерский
			п. Малиновка
			п. Первомайский
			п. Сосновка
			п. Уромец
			п. Швакино
		Оксовское	п. Пустынька
			п. Росляковская Запань
		Савинское	п. 88-го квартала
		Самодедское	п. Малька
			п. Холмогорская
		Североонежское	д. Кармозерская
			д. Курлаевская
			д. Максимовская
		Тарасовское	д. Бородина
			д. Великий Двор
			д. Верхний Конец
			д. Лейнема

			д. Матнема
			д. Низ
			д. Фудякова
			д. Чубарова
		Ундозерское	д. Мезень
			д. Погост
			п. Янгоры
		Федовское	п. Лужма
			п. Сеза
		Ярнемское	д. Ярнема

Статья 2.

Настоящий закон вступает в силу со дня его официального опубликования.

Губернатор
Архангельской области

И.А. Орлов

г. Архангельск

Пояснительная записка
к проекту областного закона «О внесении изменений в приложения
№ 1 и 2 к областному закону «О перечнях труднодоступных местностей
на территории Архангельской области»

Проект областного закона «О внесении изменений в приложения № 1 и 2 к областному закону «О перечнях труднодоступных местностей на территории Архангельской области» (далее – законопроект) разработан в связи с принятием областных законов от 23 декабря 2016 года № 507-31-ОЗ «О преобразовании муниципальных образований «Самодедское» и «Холмогорское» Плесецкого муниципального района Архангельской области путем их объединения» и от 20 декабря 2017 года № 587-40-ОЗ «О внесении изменений в статью 29 областного закона «О статусе и границах территорий муниципальных образований в Архангельской области», а также поступлением обращений отдельных муниципальных образований Архангельской области о рассмотрении вопроса о необходимости внесения изменений в областной закон от 9 сентября 2004 года № 249-32-ОЗ «О перечнях труднодоступных местностей на территории Архангельской области» (далее – областной закон № 249-32-ОЗ).

1. В соответствии с областными законами от 23 декабря 2016 года № 507-31-ОЗ «О преобразовании муниципальных образований «Самодедское» и «Холмогорское» Плесецкого муниципального района Архангельской области путем их объединения» и от 20 декабря 2017 года № 587-40-ОЗ «О внесении изменений в статью 29 областного закона «О статусе и границах территорий муниципальных образований в Архангельской области»:

муниципальное образование «Холмогорское» муниципального образования «Плесецкий муниципальный район» упразднено;

в границы территории муниципального образования «Самодедское» муниципального образования «Плесецкий муниципальный район» включены, в том числе, территории поселков Малька и Холмогорская;

территории деревень Горночаровская, Завелье, Заподюжье и Рылковский Погост исключены из границ территории муниципального образования «Усть-Шоношское» муниципального образования «Вельский муниципальный район» и включены в границы территории муниципального образования «Солгинское» муниципального образования «Вельский муниципальный район».

В связи с этим законопроектом предлагается внести изменения в:

1) перечень труднодоступных местностей на территории Архангельской области для установления границ муниципальных образований – сельских поселений в части исключения территорий:

деревень Горночаровская, Завелье, Заподюжье и Рылковский Погост из границ территории муниципального образования «Усть-Шоношское» муниципального образования «Вельский муниципальный район» и включения территорий указанных населенных пунктов в границы территории муниципального образования «Солгинское» муниципального образования

«Вельский муниципальный район»;

поселков Авангард, Лиственичный, Ломовое, Малька, Холмогорская из границ территории муниципального образования «Холмогорское» муниципального образования «Плесецкий муниципальный район» и включения территорий указанных населенных пунктов в границы территории муниципального образования «Самодедское» муниципального образования «Плесецкий муниципальный район»;

2) перечень труднодоступных местностей на территории Архангельской области и Ненецкого автономного округа для подготовки и проведения выборов, референдумов в части исключения из него территорий поселков Малька и Холмогорская муниципального образования «Холмогорское» муниципального образования «Плесецкий муниципальный район» и включения территорий указанных поселков в границы территории муниципального образования «Самодедское» муниципального образования «Плесецкий муниципальный район».

2. В адрес администрации Губернатора Архангельской области и Правительства Архангельской области поступили предложения администраций муниципальных образований «Вельский муниципальный район» (письмо от 4 апреля 2019 года № 01-2/1157) и «Приморский муниципальный район» (письмо от 8 апреля 2019 года № 01-15/216) о необходимости включения в перечень труднодоступных местностей на территории Архангельской области для установления границ муниципальных образований – сельских поселений следующих населенных пунктов:

1) в муниципальном образовании «Вельский муниципальный район»:

в муниципальном образовании «Благовещенское» – деревни Алферовская, Андрейковская, Большая Аншуковская, Власовская, Малая Аншуковская, Перховская, Поташевская, Тимоневская;

в муниципальном образовании «Верхнеустькулойское» – деревня Теплухинская;

в муниципальном образовании «Липовское» – деревня Туймино;

в муниципальном образовании «Низовское» – поселок Подгородье;

в муниципальном образовании «Попонаволоцкое» – деревни Бучнево, Гришинская, Березник;

в муниципальном образовании «Пуйское» – деревни Белавинская, Болотовская, Борисовская, Ванютина Гора, Васьково, Городище, Есиповская, Кочигино, Кошутино, Лямчинская, Макаровская, Нестеровская, Рогово, Семеновская, Сидоровская;

в муниципальном образовании «Шадреньгское» – деревня Баламутовская.

2) в муниципальном образовании «Приморский муниципальный район»:

в муниципальном образовании «Боброво-Лявленское» – деревни Бакарица, Дедов Полой, Кузьмино, Лингостров, Мордарово, Новое Стражково, Олешник, Погорелка, Сапушкино, Словенское, Старое Стражково, Туманок;

в муниципальном образовании «Катунинское» – поселок Беломорье;

в муниципальном образовании «Островное» – деревни Байкалово, Беричево, Борковское, Брательское, Вагино, Вагинский Наволок, Волочек, Выселки, Гневашево, Голова, Долгое, Залахотье, Кавкола, Кальчино, Конецдворье, Красное, Курган, Кяроостров, Ластола, Лахта, Наумцево, Нижнее Рыболово, Одино, Одиночка, Онишово, Осинник, Острова, Пески, Питяево, Прилук, Пустошь, Свинец, Тиноватик, Хвосты, Чекоминка, Чубола, Чубола-Наволок;

в муниципальном образовании «Пертоминское» – деревни Красная Гора, Летний Наволок, Летняя Золотица, Лопшеньга, Луда, Яреньга, маяк Орловский, остров Жижгин;

в муниципальном образовании «Приморское» – железнодорожные разъезды 22 км, 28 км, 34 км;

в муниципальном образовании «Соловецкое» – поселок Малая Муксалма;

в муниципальном образовании «Талажское» – деревни Верховье, Горка, Кадь, Кондратьевская, Коровкинская, Наволок, Патракеевка, Погорельская, Подборка, Хаврогоры, Часовенская, поселки Дом инвалидов, Мудьюг, маяки Вепревский, Зимнегорский.

Законопроектом предлагается учесть указанные предложения администраций муниципальных образований «Вельский муниципальный район» и «Приморский муниципальный район» в рамках приложения № 1 к областному закону № 249-32-ОЗ.

**Губернатор
Архангельской области**




И.А. Орлов

**Финансово-экономическое обоснование
проекта областного закона «О внесении изменений в приложения
№ 1 и 2 к областному закону «О перечнях труднодоступных местностей
на территории Архангельской области»**

Принятие проекта областного закона «О внесении изменений в приложения № 1 и 2 к областному закону «О перечнях труднодоступных местностей на территории Архангельской области» не повлечет дополнительных расходов областного бюджета или изменения финансово-бюджетных обязательств Архангельской области.

**Губернатор
Архангельской области**

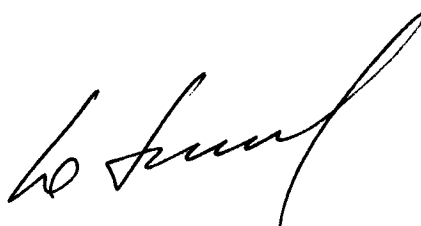


И.А. Орлов

**Перечень
областных законов и иных нормативных правовых актов
Архангельской области, отмены или изменения которых потребует
принятие областного закона «О внесении изменений в приложения № 1
и 2 к областному закону «О перечнях труднодоступных местностей
на территории Архангельской области»**

Принятие областного закона «О внесении изменений в приложения № 1 и 2 к областному закону «О перечнях труднодоступных местностей на территории Архангельской области» не потребует отмены или изменения областных законов и иных нормативных правовых актов Архангельской области.

**Губернатор
Архангельской области**



И.А. Орлов

АРХАНГЕЛЬСКОЕ ОБЛАСТНОЕ СОБРАНИЕ ДЕПУТАТОВ
седьмого созыва (седьмая сессия)

ПОСТАНОВЛЕНИЕ

от 2019 г. №

О проекте областного закона
«О внесении изменений в приложения
№ 1 и 2 к областному закону
«О перечнях труднодоступных мест-
ностей на территории Архангельской
области»

Областное Собрание депутатов **ПОСТАНОВЛЯЕТ:**

1. Принять проект областного закона «О внесении изменений в приложения № 1 и 2 к областному закону «О перечнях труднодоступных местностей на территории Архангельской области» в первом чтении.
2. Настоящее постановление вступает в силу со дня его принятия.

Председатель областного
Собрания депутатов

Е.В. Прокопьева



АРХАНГЕЛЬСКОЕ ОБЛАСТНОЕ СОБРАНИЕ ДЕПУТАТОВ
седьмого созыва (сессия)

ПОСТАНОВЛЕНИЕ

от 2019 г. №

Об областном законе «О внесении изменений в приложения № 1 и 2 к областному закону «О перечнях труднодоступных местностей на территории Архангельской области»

Областное Собрание депутатов **ПОСТАНОВЛЯЕТ:**

1. Принять областной закон «О внесении изменений в приложения № 1 и 2 к областному закону «О перечнях труднодоступных местностей на территории Архангельской области».
2. Направить закон Губернатору Архангельской области для подписания и официального опубликования.
3. Настоящее постановление вступает в силу со дня его принятия.

Председатель областного
Собрания депутатов

Е.В. Прокопьева



**АДМИНИСТРАЦИЯ
МУНИЦИПАЛЬНОГО ОБРАЗОВАНИЯ
"ВЕЛЬСКИЙ МУНИЦИПАЛЬНЫЙ РАЙОН"**

ул. Советская, д. 52/15
165150 г. Вельск, Архангельская область,
Тел./Факс (81836) 6-24-80

№ 01-21/1157 от 04 04.2019г
На 09-03/401 от 29.03.2019г.

Директору
правового департамента
И.С. Андреечу

О предложениях
к проекту областного закона

Уважаемый Игорь Сергеевич!

Рассмотрев проект областного закона «О внесении изменений в приложения 1 и 2 областного закона «О перечнях труднодоступных местностей на территории Архангельской области» сообщаем, что в настоящий момент, в преддверии Всероссийской переписи населения, которая пройдёт в 2020 году, администрацией МО «Вельский муниципальный район», при участии глав МО поселений Вельского района, составлен обновлённый перечень населённых пунктов, которые можно было бы отнести к отдалённым и труднодоступным. Ввиду этого предлагаем внести в проект закона следующие изменения:

В Приложении 1 в пункте 1 (Вельский район):

- По МО «Благовещенское» дополнить: деревни Андрейковская, Большая Аншуковская, Власовская, Малая Аншуковская, Перховская, Поташевская, Тимоневская;
- По МО «Верхнеустькулойское» дополнить: деревни Алферовская, Теплухинская;
- По МО «Верхнешоношское» дополнить: посёлок Средний, посёлок Тулома, станция Юра;
- По МО «Липовское» дополнить деревней Туймино;
- Дополнить: МО «Низовское»: посёлок Подгородье;
- По МО «Попонаволоцкое» дополнить: деревни Бучнево, Гришинская, Березник;
- По МО «Пуйское» дополнить: деревни Белавинская, Бологовская, Борисовская, Ванютина Гора, Васьково, Городище, Есиповская, Кочигино, Кошутино, Лямчинская, Макаровская, Нестеровская, Рогово, Семёновская, Сидоровская;
- Дополнить: МО «Шадреньгское»: деревня Баламутовская

Исполняющий обязанности
главы муниципального образования
«Вельский муниципальный район»

В.В. Черняев

Ядрихинский Максим Владимирович
(81836) 6-08-40



АДМИНИСТРАЦИЯ
МУНИЦИПАЛЬНОГО ОБРАЗОВАНИЯ
«ПРИМОРСКИЙ
МУНИЦИПАЛЬНЫЙ РАЙОН»

просп. Ломоносова, 30, г. Архангельск, 163002,
тел. (8182) 68-22-17, тел./факс (8182) 68-20-19,
e-mail: amo@primadm.ru,
http://www.primadm.ru

08.04.2019 № 01-15/216

на № 09-03/401 от 29.03.2019

Директору

Правового департамента
Администрации Губернатора
Архангельской области и
Правительства Архангельской
области

И.С. Андреечеву

Уважаемый Игорь Сергеевич!

В связи с преобразованием муниципальных образований сельских поселений МО «Приморский муниципальный район» путем присоединения, направляем предложения к законопроекту «О внесении изменений в приложение № 1 и 2 к областному закону «О перечнях труднодоступных местностей на территории Архангельской области» в части внесения изменений (дополнений) по муниципальному образованию «Приморский муниципальный район».

Приложение: 3 л. в 1 экз.

Заместитель главы местной администрации
по экономике и финансам,
начальник финансового управления

Е.Ю. Панова

1. В приложении №1:
Пункт 12 изложить в следующей редакции:

12	Приморский	Боброво-Дявленское сельское поселение	деревня Бакарица
			деревня Делов Полон
			деревня Кузьмино
			деревня Лингостров
			деревня Мордарово
			деревня Новое Стражково
			деревня Олешник
			деревня Погорелка
			деревня Сапушкино
			деревня Словенское
			деревня Старое Стражково
			деревня Туманок
			остров Ягодник
		Катуниинское сельское поселение	поселок Беломорье
		Лисестровское сельское поселение	железнодорожная станция Брусанца
			железнодорожная станция Тундра
		Островное сельское поселение	деревня Байкалово
			деревня Беричево
			деревня Борковское
			деревня Брательское
			деревня Вагино
			деревня Вагинский Наволок
			деревня Волочек
			деревня Выселки
			деревня Гновашево
			деревня Голбова
			деревня Долгое
			деревня Залахотье
			деревня Захарово
			деревня Кавкола
			деревня Кальчино
			деревня Концеворье
			деревня Красное
			деревня Курган
			деревня Каростров
			деревня Ластола
			деревня Лахта
			деревня Наумцево
			деревня Нижнее Рыболово
			деревня Одно
			деревня Одиночка
			деревня Оиншово

		деревня Осинник
		деревня Острова
		деревня Пески
		деревня Питяево
		деревня Прилук
		деревня Пустошь
		деревня Свинец
		деревня Тиноватик
		деревня Хвосты
		деревня Чекоминка
		деревня Чубола
		деревня Чубола-Наволок
	Пертоминское сельское поселение	деревня Красная Гора
		деревня Лопшеньга
		деревня Летний Наволок
		деревня Летняя Золотица
		деревня Луда
		деревня Пушлахта
		деревня Уна
		деревня Яреньга
		маяк Орловский
		маяк Чесменский
		маяк Унский
		остров Жижгин
	Приморское сельское поселение	деревня Белое
		железнодорожная станция Лайская
		железнодорожный разъезд 22 км
		железнодорожный разъезд 28 км
		железнодорожный разъезд 34 км
	Соловецкое сельское поселение	поселок Малая Муксалма
	Талажское сельское поселение	деревня Верхняя Золотица
		деревня Верховье
		деревня Горка
		деревня Кадь
		деревня Козлы
		деревня Кондратьевская
		деревня Коровкинская
		деревня Кушкушара
		деревня Куя
		деревня Лапоминка
		деревня Наволок
		деревня Нижняя Золотица

		деревня Патракеевка
		деревня Погорельская
		деревня Подборка
		деревня Хаврогоры
		деревня Часовенская
		посёлок Дом инвалидов
		посёлок Мудьюг
		маяк Вепревский
		маяк Зимнегорский
		выселка Това

11



АРХАНГЕЛЬСКОЕ ОБЛАСТНОЕ СОБРАНИЕ ДЕПУТАТОВ
седьмого созыва

ПРАВОВОЕ УПРАВЛЕНИЕ

пл. Ленина, 1, г. Архангельск, 163000, тел.: (8182) 21-56-95, факс: (8182) 20-03-43, e-mail: duma@aosd.ru

от 18 апреля 2019 года № _____
на № пз7/119 от 12 апреля 2019 года

Заключение
на проект областного закона
«О внесении изменений в приложения № 1 и 2
к областному закону «О перечнях труднодоступных местностей на территории
Архангельской области»
(взамен ранее внесенного)

Правовое управление аппарата Архангельского областного Собрания депутатов, осуществив правовую экспертизу проекта областного закона «О внесении изменений в приложения № 1 и 2 к областному закону «О перечнях труднодоступных местностей на территории Архангельской области» (далее – Проект), взамен ранее внесенного (вх. № пз7/97 от 13 марта 2019 года) Губернатором Архангельской области И.А. Орловым, полагает необходимым сообщить следующее.

Проектом предлагается внести изменения в перечень труднодоступных местностей на территории Архангельской области для установления границ муниципальных образований – сельских поселений и перечень труднодоступных местностей на территории Архангельской области и Ненецкого автономного округа для подготовки и проведения выборов, референдумов (Приложения № 1 и 2 к областному закону от 9 сентября 2004 года № 249-32-ОЗ «О перечнях труднодоступных местностей на территории Архангельской области»), связанные с:

- 1) приведением указанных перечней в соответствие с областными законами:
 - от 23 декабря 2016 года № 507-31-ОЗ «О преобразовании муниципальных образований «Самодедское» и «Холмогорское» Плесецкого муниципального района Архангельской области путем их объединения»;
 - от 20 декабря 2017 года № 587-40-ОЗ «О внесении изменений в статью 29 областного закона «О статусе и границах территорий муниципальных образований в Архангельской области»;
- 2) дополнением перечня труднодоступных местностей на территории Архангельской области для установления границ муниципальных образований – сельских поселений новыми населенными пунктами, а также исключением из него отдельных населенных пунктов с учетом поступивших предложений

№ 81-04/67-25
д.1.

администраций муниципальных образований «Вельский муниципальный район» и «Приморский муниципальный район».

В соответствии с пунктом 8 статьи 3 областного закона от 19 сентября 2001 года № 62-8-ОЗ «О порядке разработки, принятия и вступления в силу законов Архангельской области» законодательная деятельность в Архангельской области осуществляется в том числе в соответствии с принципом единства, полноты и непротиворечивости системы правовых актов Архангельской области.

Согласно пункту 11 части 1 статьи 11 Федерального закона от 6 октября 2003 года № 131-ФЗ «Об общих принципах организации местного самоуправления в Российской Федерации» границы сельского поселения, в состав которого входят два и более населенных пункта, как правило, устанавливаются с учетом пешеходной доступности до его административного центра и обратно в течение рабочего дня для жителей всех населенных пунктов, входящих в его состав, а границы городского округа, муниципального района – с учетом транспортной доступности до их административных центров и обратно в течение рабочего дня для жителей всех поселений (населенных пунктов), входящих в их состав. Указанные требования в соответствии с законами субъектов Российской Федерации могут не применяться на территориях с низкой плотностью сельского населения, а также в отдаленных и труднодоступных местностях.

Принятие Проекта находится в пределах полномочий Архангельского областного Собрания депутатов.

При проведении антикоррупционной экспертизы коррупциогенных факторов в Проекте не выявлено.

На основании изложенного, правовое управление аппарата Архангельского областного Собрания депутатов полагает возможным рассмотрение Проекта на сессии Архангельского областного Собрания депутатов.

Начальник



Н.С. Махонин



АРХАНГЕЛЬСКОЕ ОБЛАСТНОЕ СОБРАНИЕ ДЕПУТАТОВ
седьмого созыва

ПРАВОВОЕ УПРАВЛЕНИЕ

пл. Ленина, 1, г. Архангельск, 163000, тел.: (8182) 21-56-95, факс: (8182) 20-03-43, e-mail: duma@aosd.ru

от 18 апреля 2019 г. № _____
на № пз7/119 от 12.04.2019

Редакционное заключение
на проект областного закона
«О внесении изменений в приложения № 1 и 2 к областному закону
«О перечнях труднодоступных местностей на территории
Архангельской области»

Отдел лингвистической экспертизы правового управления аппарата Архангельского областного Собрания депутатов на основании пункта 4 статьи 14 областного закона от 19 сентября 2001 года № 62-8-ОЗ «О порядке разработки, принятия и вступления в силу законов Архангельской области» осуществил редакционную экспертизу проекта областного закона «О внесении изменений в приложения № 1 и 2 к областному закону «О перечнях труднодоступных местностей на территории Архангельской области» и сообщает, что к представленному законопроекту замечаний нет.

Начальник отдела
лингвистической экспертизы

Н.В. Врублевская

Исполнитель О.А. Москалева
21 57 92

18 04
01-02/667
10